



LA MARCHE FANTASTIQUE DU LIMOUSIN



Le GR 654



de St Léonard à
St Laurent les Eglises



L'Auzette

ATTENTION ! Quelques modifications ont été apportées au calendrier initial (l'étape 3 a été supprimée et certaines dates ont changé...)

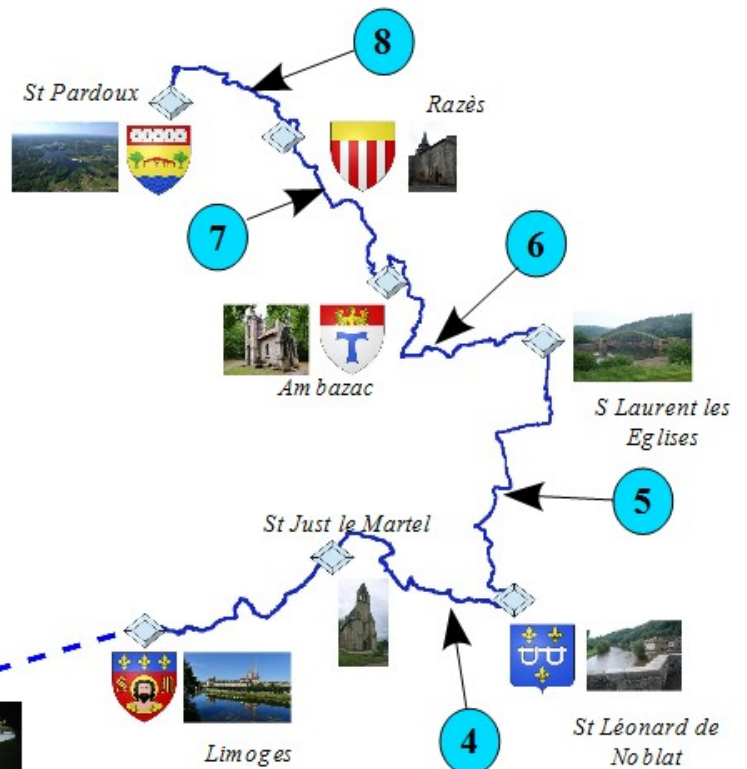
Le collectif Réinfocovid Limousin veut participer et vous faire participer à cette belle initiative de la « marchefantastique » en vous invitant à faire un bout de chemin ensemble dans notre belle région en attendant de tous nous retrouver à la fin du mois de juillet à Uzès (30) pour le rassemblement national.

Nous serons accompagnés par les artistes de la Tournée Fantastique et des artistes locaux qui animeront certaines étapes.

Pour permettre à tous de découvrir un peu du Limousin et de partager des moments de convivialité, nous vous proposons, entre le 14 et le 21 juillet deux possibilités de randonnées :

1° - un parcours linéaire de 107 km de Oradour sur Vayres à St Pardoux (site de Fréaudour) en 7 étapes (de 10 à 20 km) reprenant dans sa plus grande partie les GR 4 et GR 654.

juillet	n° Carte	Etapes	Distance En km
14 mer	1	Oradour sur Vayres - St Laurent sur Gorre	15
15 jou	2	St Laurent sur Gorre - Aixe sur Vienne	20
16 ven		Liaison et visite Limoges	
17 sam	4	St Just le Martel - St Léonard de Noblat	14
18 dim	5	St Léonard de Noblat - St Laurent les Eglises	20
19 lun	6	St Laurent les Eglises - Ambazac	18
20 mar	7	Ambazac - Razès	16
21 mer	8	Razès - St Pardoux (Fréaudour)	9



Oradour sur Vayres



St Laurent sur Gorre



Aixe sur Vienne



Limoges



St Just le Martel



St Léonard de Noblat



Ambazac



S Laurent les Eglises



Razès



St Pardoux

2° - des circuits en boucle (de 8 à 20 km) qui empruntent des itinéraires cartographiés et balisés.

A la fin de chaque randonnée (étape et circuit), nous nous retrouverons dans un créneau horaire et un lieu précisés sur les cartes pour pique niquer, chanter(*), danser...

Afin que chacun puisse s'organiser comme cela lui convient, vous trouverez dans le dossier https://drive.google.com/drive/folders/1mLnKk9omT7FBtE1Q_1XcYp5PayViiObM?usp=sharing les cartes de chaque étape ainsi que les informations que vous pouvez télécharger. Vous avez également les circuits en boucle ainsi que leurs liens pour les télécharger. Les informations concernent les possibilités d'hébergement (notamment les campings) et de ravitaillement (commerces).

Sur chaque carte, sont précisés : la distance, les dénivelés (positif et négatif), le type de balisage. Certaines étapes comportent plusieurs cartes pour en faciliter la lecture.

Au départ de chaque étape, moyennant une participation de 2 euros, un service de « portage de sacs » sera proposé (remplir le formulaire d'inscription ci-dessous).

Dans la mesure du possible, nous organiserons des liaisons (covoiturage - transport) pour déposer ou récupérer les véhicules en début ou en fin d'étapes. Bien vouloir le préciser dans le formulaire d'inscription.

Pour participer à cette marche, merci de télécharger et remplir le formulaire d'inscription : <https://drive.google.com/file/d/1WtkGbgRT4GR25pyoW9QLizWKvC8YkKW9p/view?usp=sharing>

et de l'envoyer **avant le 12 juillet aux trois** organisateurs :

- Jean-Pascal : Gut87@protonmail.com
- Thérèse : theresevaugoyeau@yahoo.fr
- David : guitare.passion@protonmail.com

Vous pouvez également les contacter pour toute question ou précision.

(*) Nous on veut... https://drive.google.com/file/d/1NkrDo1vIkCtzn_KkMIUx2BGKSyluiP5D/view?usp=sharing