

Chers Tou-te-s

Si vous avez envie de vous joindre à la Marche Fantastique 37, 1 jour, 2, 3 ou plus

ou encore ne venir qu'une matinée au marché, au pique nique du J1, .. ou uniquement pour passer les soirées avec nous,

**il vous suffit de cliquer sur le lien
<https://marchefantastique.fr/participer>
puis de remplir le formulaire en ligne**

Cela nous permettra d'évaluer le nombre de participants, nécessaire à l'organisation.

Un Grand Merci par avance.

Au plaisir de cheminer avec vous ..

**Catherine, Annie, Ulrike, Laurence &co
membres d'un Collectif de citoyen-ne-s qui proposent de retrouver
un peu plus d'
Humanité et de Joie,
au moins cet été !!!**



PS chaque nouvelle idée, proposition d'aide ou autre est la Bienvenue ..

Rappel !!!

**Le Tronçon 37 =
Tours-Azay-Chenonceau-Vallée du Pitrou- Epeigné les bois-Chissaux**

(du jeudi 22/07 au lundi 26/07 inclus)

sera suivi pour ceux qui le souhaitent de

3 jours de randos + festivités (du vendredi 30/07 au dimanche 1/08 inclus)

à UZES, dans le Gard (*jauge potentiellement restreinte)

(pour plus d'infos : <https://marchefantastique.fr/>)



Marche Fantastique

Tronçon 37

complété au fur et à mesure

Pour mieux visualiser les lieux voici la trace GPS du GR 41

Trace GPS GR41 De Tours (Indre et Loire) à Selles-sur-Cher (Loir-et-Cher), itinéraire, parcours



Infos

synthétiques :

	J1	J2	J3	J4	J5
Dates	Jeudi 22/07	Vendredi 23/07	Samedi 24/07	Dimanche 25/07	Lundi 26/07
Départ	Tours <small>RDV 10 h Parking Ikea (en face de mobilier et décoration) Départ 10h30</small>	Azay sur Cher <small>RDV 10 h Parking des pêcheurs Départ 10h30</small>	Chenonceau <small>RDV 10 h Parking Belvédère du Château plan d'eau d'Epeigné Départ 10h30</small>	Epeigné <small>RDV 10 h Parking du plan d'eau d'Epeigné Départ 10h30</small>	Chissay-Chisseaux <small>RDV 10h ancien camping St-Georges sur Cher limite hameau « Le port » Départ 10h30</small>
Etapes	Véretz (pique-nique)	Bléré	Moulin à tan Francueil (pique-nique)	Lieu pique-nique à définir	Pique-nique au point de départ canoë*
Arrivée	Azay sur Cher <small>Parking des pêcheurs</small>	Chenonceau <small>Parking Chenonceaux (1 rue de la source)</small>	Vallée du Pitrou (lieu-dit)	Epeigné <small>Parking du plan d'eau d'Epeigné</small>	Chissay-Chisseaux <small>ancien camping St-Georges sur Cher</small>
Distances	10 kms	16 kms	11 kms	12 kms	9 kms
Durée estimée	2h30-3 h	4h-5h	2h30-3h	3h-3h30	2h30-3h
Cartes	IGN St-Avertin-Larçay-Véretz-Véretz-Azay-sur-Cher	IGN Nitray-Vallet-Bléré-Bléré-Chenonceaux-Chissaux	IGN Francoeuil-La chaise-La chaise-Vallée du Pitrou	boucle Epeigné les bois	IGN Francoeuil-La chaise
Animations					(chansons et feu de bois sur le terrain boisé de Claire)

* (programme en cours /)

canoë* Chissaux entre 17h et 19h ;



Hébergement (cf doc joint) **Camping** **Camping sauvage** **Campings chez l'habitant**

dans le détail

- J1= Jeudi 22/07** **Tours- Azay sur Cher 10 kms**
- RDV à 10h** Parking Ikea **Départ à 10h30**
(côté Mobilier et Décoration)




TOURS



Place Plumereau, Vieux Tours



Vouvray, Chinon,
Bourgueil.



Quai de Loire, rive Nord



Guinguette de Tours



Pique nique bord de Cher
face à Vétetz

Arrivée à Azay sur Cher



Soirée (programme à
déterminer)

● J2 Azay sur Cher- Chenonceaux 16 kms

Outre le centre-bourg, son territoire de près de 2300 hectares (dont 216 boisés) comporte de nombreux hameaux et villages.

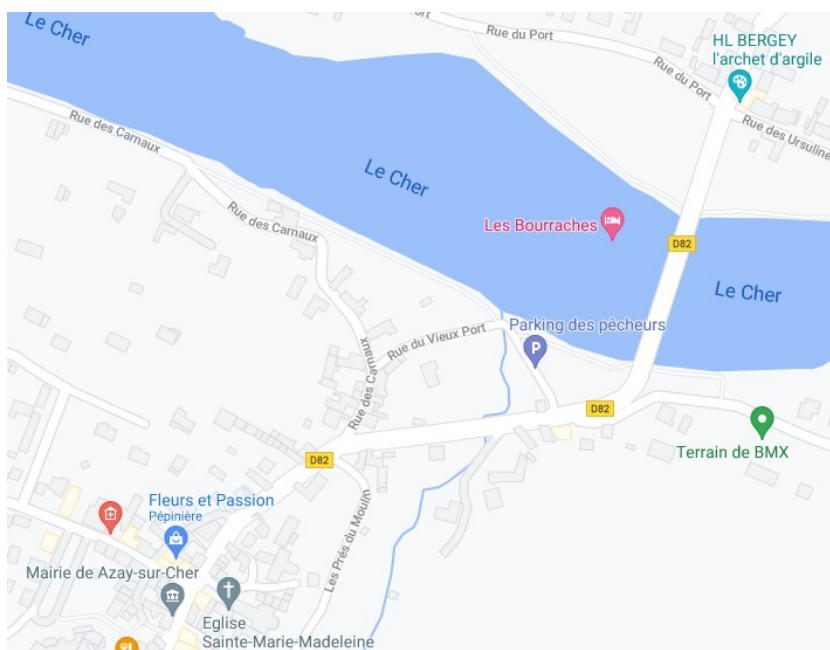
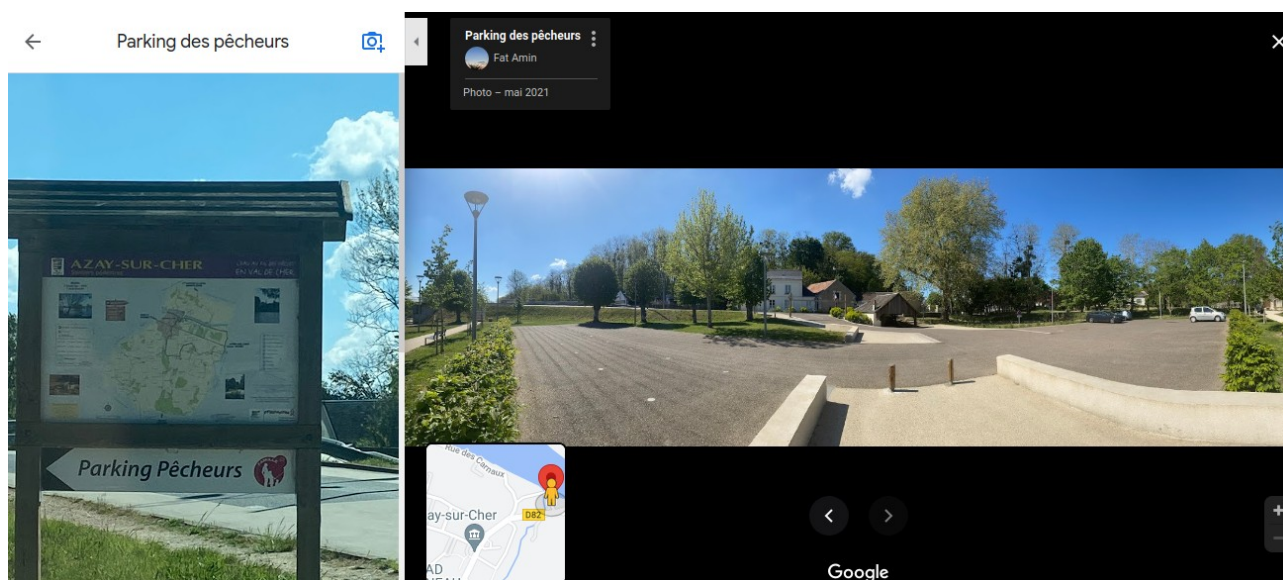
Le Cher, belle artère jadis navigable, vous invite à découvrir son parcours de santé et son aire de loisirs ainsi que de nombreuses promenades et activités telles que la pêche (en saison) et l'équitation privilégiant, à Azay-sur-Cher, la qualité de vie au quotidien.

Azay-sur-Cher, qui tire son nom de la racine pré-romaine Azé signifiant « *lieu pourvu en eau* », se trouve à la croisée des chemins entre Chenonceau, haut lieu touristique de la vallée du Cher, et Amboise, ville symbole de l'époque Renaissance au plus près de la Loire.

animations prévues (programme en cours)



RDV à 10 h Parking des pêcheurs Départ à 10h30



Pique nique bord de Cher (entre Azay et Bléré)



Etape à Bléré

Au coeur du "Jardin de la France", ce petit coin de Touraine, idéalement situé en bordure du Cher, à proximité des plus prestigieux châteaux de la Loire : Chenonceau à 7 km et Amboise à 10 km, Bléré est un lieu de villégiature privilégié.



Arrivée à Chenonceaux

PATRIMOINE

Chenonceau, le « château des Dames »

Propriété de la Couronne, puis résidence royale, Chenonceau est un site exceptionnel, par son architecture originale et ses jardins, labyrinthe et potager, tous remarquables. La richesse de ses collections : peintures de grands maîtres, tapisseries et mobilier, est unique, tout comme sa destinée... Car il fut administré et protégé par des femmes, qui ont marqué l'histoire. C'est la reine Catherine de Médicis, qui fait édifier sur le pont de Diane de Poitiers la galerie à double étage. Cette empreinte féminine, partout présente, l'a préservé des conflits, pour en faire depuis toujours un lieu de paix. Un soin particulier est apporté à sa mise en fleurs, avec des thématiques différentes à chacune des saisons.

Aujourd'hui, Chenonceau est le château privé français le plus fréquenté.

Sur place : visite avec iPod vidéo, en onze langues.

Brochure, en seize langues, offerte à chaque visiteur. Dans le Bâtiment des Dômes : espace d'évocation de l'hôpital militaire, présent à Chenonceau durant la première guerre mondiale. La boutique du Château est libre d'accès et ouverte au public tous les jours, toute l'année. L'Orangerie, restaurant gastronomique, et le Self-Service, Salon de thé, vous accueillent tous les jours de début mars à mi-novembre.



Soirée (programme à déterminer)